

Alterações ocorridas na Resolução  
CD/FNDE nº 06 de 8 de maio de 2020  
para Seleção dos Projetos de Venda na  
aquisição dos produtos da agricultura  
familiar para alimentação escolar

Material Ilustrativo

# Artigo 35 da Resolução CD/FNDE nº 06/2020

*“Art. 35 Para seleção, os projetos de venda (modelos no Anexo VII) habilitados devem ser divididos em: grupo de projetos de fornecedores locais, grupo de projetos das Regiões Geográficas Imediatas, grupo de projetos das Regiões Geográficas Intermediárias, grupo de projetos do estado, e grupo de projetos do país.”*

## IMPORTANTE

Quando as Entidades Executoras não obtiverem as quantidades necessárias de produtos oriundos de agricultores familiares locais, estas deverão ser complementadas com propostas de produtores das regiões geográficas imediatas, regiões geográficas intermediárias, do estado e do país, nesta ordem de prioridade.

# **Aquisição da Agricultura Familiar Resolução CD/FNDE nº 06/2020**

**Passo a passo para seleção dos  
projetos de venda de acordo com a  
nova Resolução**

**Regiões Geográficas Imediatas e Intermediárias**

<https://www.fnde.gov.br/index.php/programas/pnae/pnae-consultas/regioes-ibge-pnae>

# Passo a Passo para aquisição dos produtos da agricultura familiar para alimentação escolar – Resolução CD/FNDE nº 06/2020

## **1º Passo:**

Identificar o município de origem que realiza a chamada pública.

## **2º Passo:**

Identificar o nome da região geográfica imediata onde está inserido o município da chamada pública.

## **3º Passo:**

Identificar os municípios que fazem parte da região geográfica imediata onde está inserido o município da chamada pública. Verificar se existem projetos de venda habilitados dos municípios inseridos na região geográfica imediata. Caso existam, aplicar as prioridades constantes no § 4º do art. 35 da Resolução CD/FNDE nº 06/2020. Caso as quantidades necessárias de produtos oriundos da agricultura familiar não tenham sido completadas com propostas de produtores da região geográfica imediata, siga para o 4º passo.

# Passo a Passo para aquisição dos produtos da agricultura familiar para alimentação escolar – Resolução CD/FNDE nº 06/2020

## **4º Passo:**

Identificar o nome dos municípios inseridos na região geográfica intermediária, no qual está inserido município que realiza a chamada pública.

Verificar se existem projetos de venda habilitados dos municípios inseridos na região geográfica intermediária. Caso existam, aplicar as prioridades constantes no § 4º do art. 35 da Resolução CD/FNDE nº 06/2020. Caso as quantidades necessárias de produtos oriundos da agricultura familiar não tenham sido completadas com propostas de produtores da região geográfica intermediária, siga para o 5º passo.

## **5º Passo:**

Identificar os projetos de venda habilitados do estado e do país. Caso existam, aplicar as prioridades constantes no § 4º do art. 35 da Resolução CD/FNDE nº 06/2020, até atingir as quantidades dispostas no edital de chamada pública.

# EXEMPLOS DIDÁTICOS PARA SELEÇÃO DOS PROJETOS DE VENDAS NÃO LOCAL DE UMA CHAMADA PÚBLICA REALIZADA NOS MUNICÍPIOS DE:

- 1) Bujari/AC
- 2) Rio das Ostras/RJ
- 3) Nova Santa Rita/PI
- 4) Primavera do Leste/MT
- 5) Escola estadual localizada no município de Palmital/PR
- 6) Instituto federal localizado no município de Rio Pomba/MG

# Tabela contendo dados geográficos das chamadas públicas dos exemplos após consulta à tabela geográfica do FNDE

<https://www.fnde.gov.br/index.php/programas/pnae/pnae-consultas/regioes-ibge-pnae>

Exemplos	Prioridade 1	Prioridade 2	Prioridade 3	Prioridade 4	Prioridade 5
NÚMERO	MUNICÍPIO DE PUBLICAÇÃO DA CHAMADA - ENTIDADE EXECUTORA	REGIÃO GEOGRÁFICA IMEDIATA	REGIÃO GEOGRÁFICA INTERMEDIÁRIA	ESTADO (UF)	PAÍS
1	Bujari/AC - Prefeitura	Nome da região é Rio Branco/AC e possui 7 municípios	Nome da região é Rio Branco/AC e possui 14 municípios	AC	Brasil
2	Rio das Ostras/RJ - Prefeitura	Nome da região é Macaé e Rio das Ostras/RJ e possui 6 municípios	Nome da região é Rio das Ostras, Macaé e Cabo Frio/RJ e possui 12 municípios	RJ	Brasil
3	Nova Santa Rita/PI - Prefeitura	Nome da região é São João do Piauí/PI e possui 8 municípios	Nome da região é São Raimundo Nonato/PI e possui 21 municípios	PI	Brasil
4	Primavera do Leste/MT - Prefeitura	Nome da região é Primavera do Leste/MT e possui 4 municípios	Nome da região é Rondonópolis/MT e possui 18 municípios	MT	Brasil
5	Palmital/PR - Escola Estadual	Nome da região é Pitanga e possui 7 municípios	Nome da região é Guarapuava/PR e possui 19 municípios	PR	Brasil
6	Rio Pomba/MG - Instituto Federal	Nome da região é Ubá/MG e possui 17 municípios	Nome da região é Juiz de Fora/MG e possui 146 municípios	MG	Brasil

# Exemplo 1:


## Chamada Pública da Prefeitura de Bujari/AC

Segmento extraído da tabela geográfica do FNDE referente a dados do município de Bujari/AC

Nome da Região Intermediária	Nome dos Municípios que compõe a Região Intermediária	Nome da Região Imediata	Nome dos Municípios que compõe Região Imediata
Rio Branco	Porto Acre	Rio Branco	Porto Acre
	Senador Guimard		Senador Guimard
	Rio Branco		Rio Branco
	Plácido de Castro		Plácido de Castro
	Capixaba		Capixaba
	<b>Bujari</b>		<b>Bujari</b>
	Acrelândia		Acrelândia
	Xapuri	Brasília	Xapuri
	Epitaciolândia		Epitaciolândia
	Brasília		Brasília
	Assis Brasil		Assis Brasil
	Sena Madureira	Sena Madureira	Sena Madureira
	Santa Rosa do Purus		Santa Rosa do Purus
	Manoel Urbano		Manoel Urbano



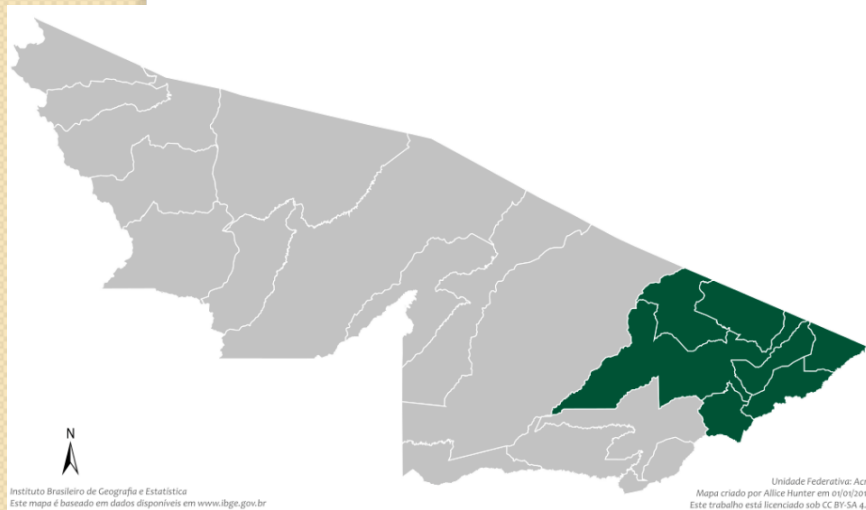
## Gráfico Ilustrativo da Região Imediata e Região Intermediária a que pertence o município de Bujari - AC



- Região Vermelha = Região imediata Rio Branco/AC (composta por 7 municípios)
- Regiões em azul e vermelho = Região intermediária Rio Branco/AC (composta pelos 7 municípios da região imediata mais 7 municípios, totalizando 14 municípios)

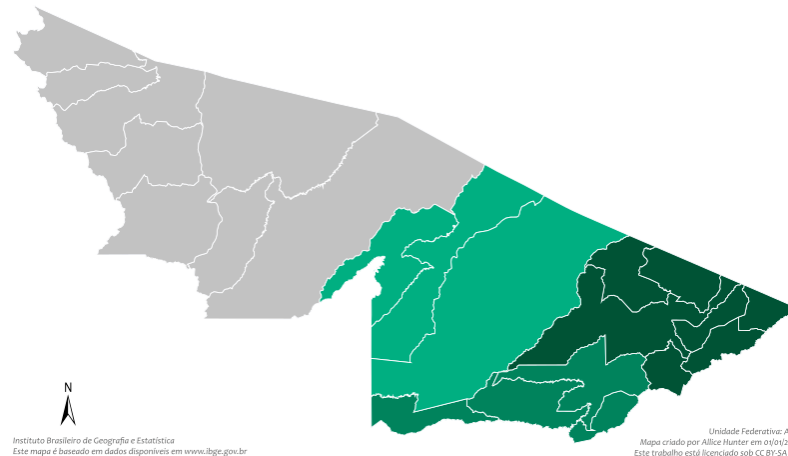
***OBS: No exemplo, o nome dos municípios das regiões imediata e intermediária é o mesmo, Rio Branco /AC***

# Mapas representativos das regiões geográficas imediata e intermediária a que pertence o município de Bujari - AC



Fonte: IBGE

Região imediata de Rio Branco - AC



Fonte: IBGE

Região intermediária de Rio Branco - AC

# Ordem de seleção dos projetos de venda de Bujari/AC

- **Prioridade 1:** projetos de venda do município de Bujari/AC;
- **Prioridade 2:** projetos de venda dos municípios que compõem a região imediata Rio Branco/AC;
- **Prioridade 3:** projetos de venda dos municípios que compõem região intermediária Rio Branco/AC;
- **Prioridade 4:** projetos de venda dos municípios que pertencem ao estado do Acre;
- **Prioridade 5:** projetos de venda dos municípios do Brasil

***OBS: na seleção dos projetos de venda recebidos dos municípios que fazem parte da região imediata e/ou intermediária, as prioridades utilizadas serão as dispostas na Resolução CD/FNDE nº 6/2020, no artigo 35, § 4º.***

<https://www.fnnde.gov.br/index.php/programas/pnae/pnae-area-gestores/ferramenta-apoio-agricultura>

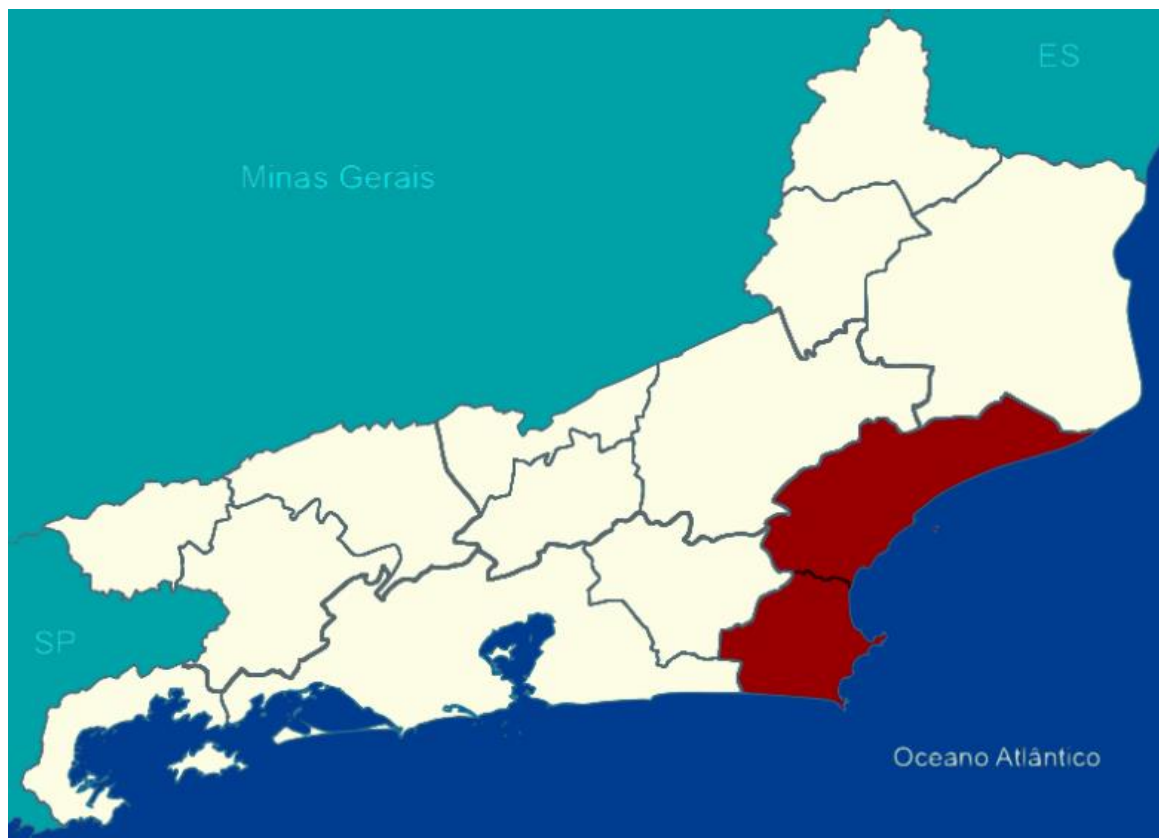
## Exemplo 2:

# Chamada Pública da Prefeitura de Rio das Ostras/RJ

**Segmento extraído da tabela geográfica do FNDE referente a dados do município de Rio das Ostras/RJ**

Nome da Região Intermediária	Nome dos Municípios que compõe a Região Intermediária	Nome da Região Imediata	Nome dos Municípios que compõe Região Imediata
Macaé - Rio das Ostras - Cabo Frio	Iguaba Grande Cabo Frio Arraial do Cabo Armação dos Búzios Araruama São Pedro da Aldeia	Cabo Frio	Iguaba Grande Cabo Frio Arraial do Cabo Armação dos Búzios Araruama São Pedro da Aldeia
	Quissamã Macaé Conceição de Macabu Casimiro de Abreu Carapebus <b>Rio das Ostras</b>	Macaé - Rio das Ostras	Quissamã Macaé Conceição de Macabu Casimiro de Abreu Carapebus <b>Rio das Ostras</b>

## Mapa representativo das regiões geográficas imediata e intermediária a que pertence o município de Rio das Ostras/RJ



Fonte: IBGE

Mapa da região intermediária de Rio das Ostras - Macaé - Cabo Frio, composta por 12 municípios, sendo que 6 também fazem parte da região imediata (Rio das Ostras – Macaé/RJ)

# Ordem de seleção dos projetos de venda de Rio das Ostras/RJ

- **Prioridade 1:** projetos de venda do município de Rio das Ostras/RJ;
- **Prioridade 2:** projetos de venda dos municípios da região imediata Rio das Ostras e Macaé/RJ;
- **Prioridade 3:** projetos de venda dos municípios da região intermediária Rio das Ostras, Macaé e Cabo Frio/RJ;
- **Prioridade 4:** projetos de venda dos municípios que pertencem ao estado do Rio de Janeiro;
- **Prioridade 5:** projetos de venda dos municípios do Brasil.

***OBS: na seleção dos projetos de venda recebidos dos municípios que fazem parte da região imediata e/ou intermediária, as prioridades utilizadas serão as dispostas na Resolução CD/FNDE nº 6/2020, no artigo 35, § 4º.***

<https://www.fnde.gov.br/index.php/programas/pnae/pnae-area-gestores/ferramenta-apoio-agricultura>

# Exemplo 3:

## Chamada Pública da Prefeitura de Nova Santa Rita/PI

Segmento extraído da tabela geográfica do FNDE referente a dados do município de Nova Santa Rita/PI

Nome da Região Intermediária	Nome dos Municípios que compõe a Região Intermediária	Nome da Região Imediata	Nome dos Municípios que compõe Região Imediata
São Raimundo Nonato	Várzea Branca São Raimundo Nonato São Lourenço do Piauí São Braz do Piauí Jurema Guaribas Fartura do Piauí Dom Inocêncio Dirceu Arcoverde Coronel José Dias Caracol Bonfim do Piauí Anísio de Abreu São João do Piauí Ribeira do Piauí <b>Nova Santa Rita</b> Pedro Laurentino Lagoa do Barro do Piauí João Costa Capitão Gervásio Oliveira Campo Alegre do Fidalgo	São Raimundo Nonato	Várzea Branca São Raimundo Nonato São Lourenço do Piauí São Braz do Piauí Jurema Guaribas Fartura do Piauí Dom Inocêncio Dirceu Arcoverde Coronel José Dias Caracol Bonfim do Piauí Anísio de Abreu
		São João do Piauí	São João do Piauí Ribeira do Piauí <b>Nova Santa Rita</b> Pedro Laurentino Lagoa do Barro do Piauí João Costa Capitão Gervásio Oliveira Campo Alegre do Fidalgo

# Mapa representativo das regiões geográficas imediata e intermediária a que pertence o município de Nova Santa Rita/PI



Fonte: IBGE

Mapa da região intermediária São Raimundo Nonato/PI composta por 21 municípios, sendo que 8 municípios fazem parte da região imediata São João do Piauí /PI



# Ordem de seleção dos projetos de venda de Nova Santa Rita /PI

- **Prioridade 1:** projetos de venda do município de Nova Santa Rita/PI;
- **Prioridade 2:** projetos de venda dos municípios que compõem a região imediata São João do Piauí/PI;
- **Prioridade 3:** projetos de venda dos municípios que compõem região intermediária São Raimundo Nonato/PI;
- **Prioridade 4:** projetos de venda dos municípios que pertencem ao estado do Piauí;
- **Prioridade 5:** projetos de venda dos municípios do Brasil

***OBS: na seleção dos projetos de venda recebidos dos municípios que fazem parte da região imediata e/ou intermediária, as prioridades utilizadas serão as dispostas na Resolução CD/FNDE nº 6/2020, no artigo 35, § 4º.***

<https://www.fnde.gov.br/index.php/programas/pnae/pnae-area-gestores/ferramenta-apoio-agricultura>

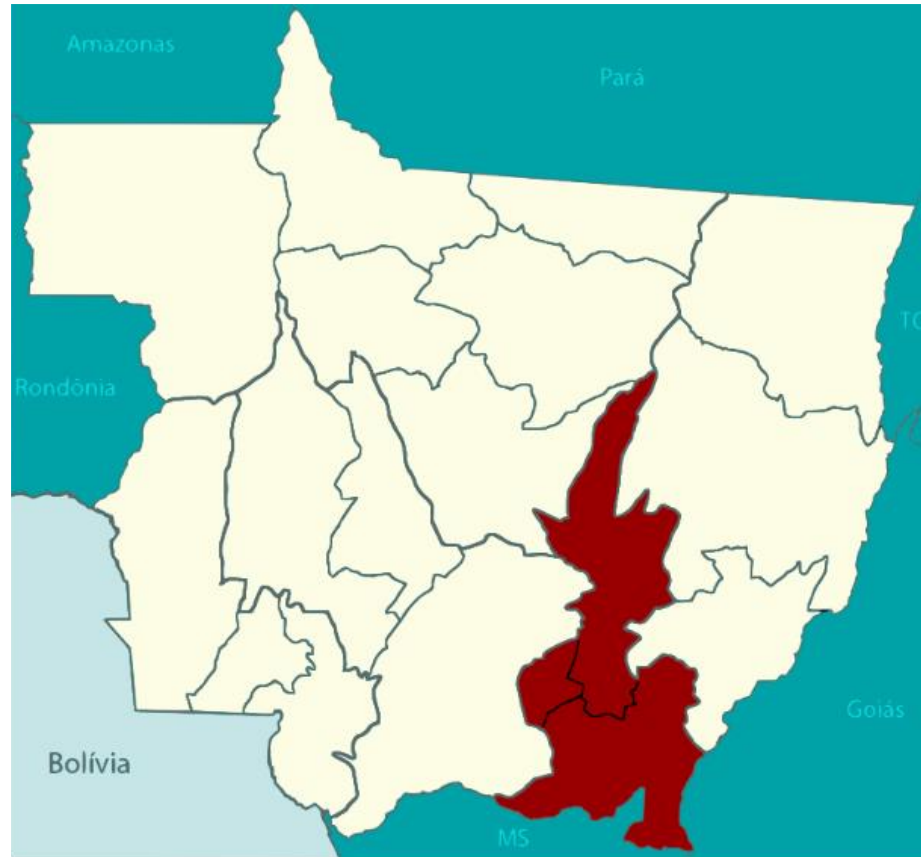
# Exemplo 4:

## Chamada Pública da Prefeitura de Primavera do Leste/MT

Segmento extraído da tabela geográfica do FNDE referente a dados do município de Primavera do Leste/MT

Nome da Região Intermediária	Nome dos Municípios que compõe a Região Intermediária	Nome da Região Imediata	Nome dos Municípios que compõe Região Imediata
Rondonópolis	Tesouro	Rondonópolis	Tesouro
	Rondonópolis		Rondonópolis
	São José do Povo		São José do Povo
	Pedra Preta		Pedra Preta
	Itiquira		Itiquira
	Guiratinga		Guiratinga
	Araguainha		Araguainha
	Alto Taquari		Alto Taquari
	Alto Garças		Alto Garças
	Alto Araguaia		Alto Araguaia
	Santo Antônio do Leste	Primavera do Leste	Santo Antônio do Leste
	<b>Primavera do Leste</b>		<b>Primavera do Leste</b>
	Poxoréo		Poxoréo
	Paranatinga	Jaciará	Paranatinga
	São Pedro da Cipa		São Pedro da Cipa
Juscimeira	Juscimeira		
Jaciará	Jaciará		
Dom Aquino		Dom Aquino	

# Mapa representativo das regiões geográficas imediata e intermediária a que pertence o município de Primavera do Leste/MT



Fonte: IBGE

Mapa da região intermediária de Rondonópolis/MT composta por 18 municípios, sendo que 4 municípios fazem parte da região imediata Primavera do Leste/MT.

# Ordem de seleção dos projetos de venda de Primavera do Leste/MT

- **Prioridade 1:** projetos de venda do município de Primavera do Leste/MT;
- **Prioridade 2:** projetos de venda dos municípios que compõem a região imediata Primavera do Leste/MT
- **Prioridade 3:** projetos de venda dos municípios que compõem a região intermediária Rondonópolis/MT;
- **Prioridade 4:** projetos de venda dos municípios que pertencem ao estado do Mato Grosso;
- **Prioridade 5:** projetos de venda dos municípios do Brasil.

***OBS: na seleção dos projetos de venda recebidos dos municípios que fazem parte da região imediata e/ou intermediária, as prioridades utilizadas serão as dispostas na Resolução CD/FNDE nº 6/2020, no artigo 35, § 4º.***

<https://www.fnde.gov.br/index.php/programas/pnae/pnae-area-gestores/ferramenta-apoio-agricultura>

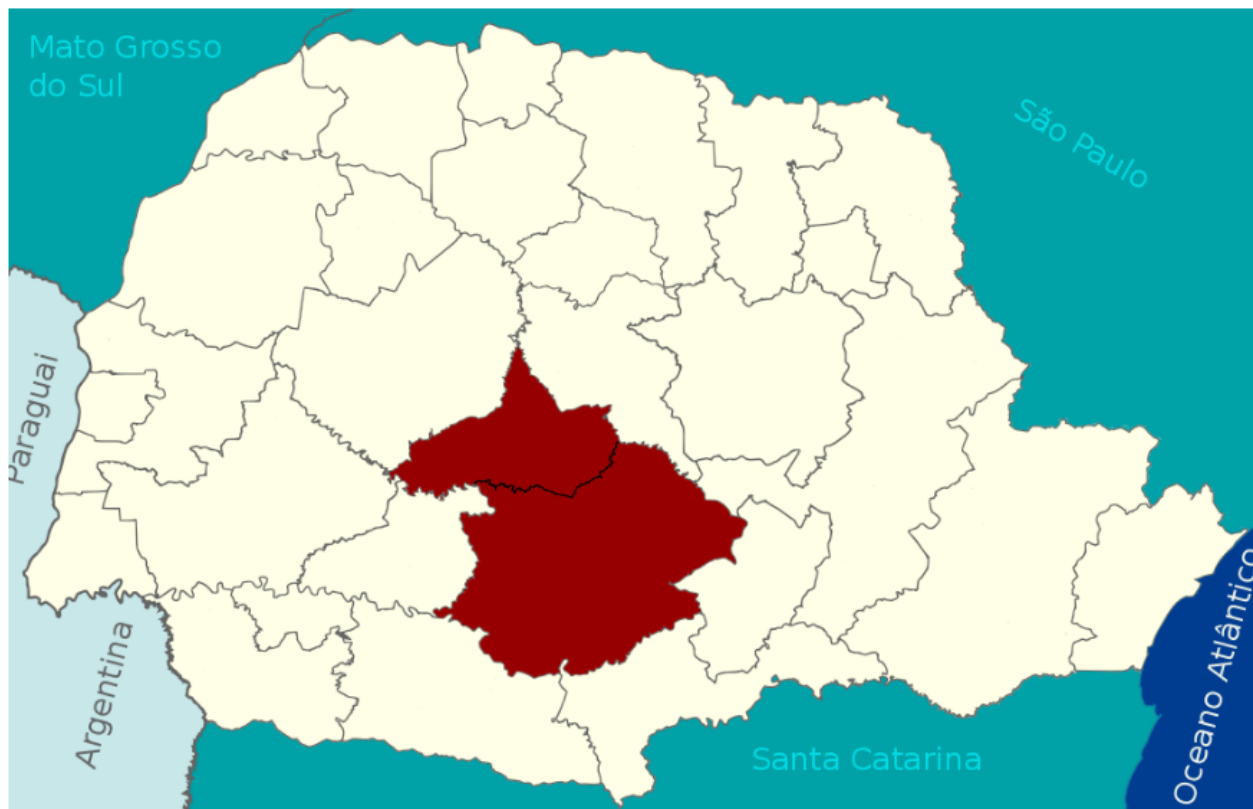
## Exemplo 5:

# Chamada Pública de uma Escola Estadual localizada no município de Palmital/PR

Segmento extraído da tabela geográfica do FNDE referente a dados do município de Palmital/PR

Nome da Região Intermediária	Nome dos Municípios que compõe a Região Intermediária	Nome da Região Imediata	Nome dos Municípios que compõe Região Imediata
Guarapuava	Turvo Reserva do Iguaçu Prudentópolis Pinhão Inácio Martins Guarapuava Guamiranga Goioxim Foz do Jordão Cantagalo Candói Campina do Simão Nova Tebas Mato Rico Santa Maria do Oeste Pitanga <b>Palmital</b> Laranjal Boa Ventura de São Roque	Guarapuava	Turvo Reserva do Iguaçu Prudentópolis Pinhão Inácio Martins Guarapuava Guamiranga Goioxim Foz do Jordão Cantagalo Candói Campina do Simão
		Pitanga	Nova Tebas Mato Rico Santa Maria do Oeste Pitanga <b>Palmital</b> Laranjal Boa Ventura de São Roque

# Mapa representativo das regiões geográficas imediata e intermediária a que pertence o município de Palmital/PR



Fonte: IBGE

Mapa da região intermediária de Guarapuava/PR composta por 19 municípios, sendo que 7 municípios fazem parte da região imediata Pitanga/PR.

# Ordem de seleção dos projetos de venda da Escola Estadual localizada em Palmital/PR

- **Prioridade 1:** projetos de venda do município de Palmital/PR;
- **Prioridade 2:** projetos de venda dos municípios que compõem a região imediata Pitanga/PR;
- **Prioridade 3:** projetos de venda dos municípios que compõem a região intermediária Guarapuava/PR ;
- **Prioridade 4:** projetos de venda dos municípios que pertencem ao estado do Paraná;
- **Prioridade 5:** projetos de venda dos municípios do Brasil.

***OBS: na seleção dos projetos de venda recebidos dos municípios que fazem parte da região imediata e/ou intermediária, as prioridades utilizadas serão as dispostas na Resolução CD/FNDE nº 6/2020, no artigo 35, § 4º.***

<https://www.fnde.gov.br/index.php/programas/pnae/pnae-area-gestores/ferramenta-apoio-agricultura>

## Exemplo 5:

# Chamada Pública de Instituto Federal localizado no município de Rio Pomba/MG

<https://www.fnde.gov.br/index.php/programas/pnae/pnae-consultas/regioes-ibge-pnae>

Em consulta á tabela do FNDE, Rio Pomba/MG pertence à região imediata Ubá/MG e região intermediária Juiz de Fora/MG;

**Região intermediária Juiz de Fora/MG (composta por 146 municípios)**

**Região imediata Ubá/MG (composta por 17 municípios)**

MG	Abre Campo		Abre Campo		Abre Campo
MG	Luisburgo		Luisburgo		Luisburgo
MG	Lajinha		Lajinha		Lajinha
MG	Ipanema		Ipanema		Ipanema
MG	Visconde do Rio Branco		Visconde do Rio Branco		Visconde do Rio Branco
MG	Ubá		Ubá		Ubá
MG	Tocantins		Tocantins		Tocantins
MG	Tabuleiro		Tabuleiro		Tabuleiro
MG	Silveirânia		Silveirânia		Silveirânia
MG	Senador Firmino		Senador Firmino		Senador Firmino
MG	São Geraldo		São Geraldo		São Geraldo
MG	Rodeiro		Rodeiro		Rodeiro
MG	Rio Pomba		Rio Pomba	Ubá	Rio Pomba
MG	Piraúba		Piraúba		Piraúba
MG	Mercês		Mercês		Mercês
MG	Guiricema		Guiricema		Guiricema
MG	Guidoval		Guidoval		Guidoval
MG	Guarani		Guarani		Guarani
MG	Dores do Turvo		Dores do Turvo		Dores do Turvo
MG	Divinésia		Divinésia		Divinésia
MG	Brás Pires		Brás Pires		Brás Pires



# Mapa representativo das regiões geográficas imediata e intermediária a que pertence o município de Rio Pomba/MG



Fonte: IBGE

Mapa da região intermediária Juiz de Fora/MG composta por 146 municípios, sendo que 17 municípios fazem parte da região imediata Ubá/MG.

# Ordem de seleção dos projetos de venda do Instituto Federal localizado em Rio Pomba/MG

- **Prioridade 1:** projetos de venda do município de Rio Pomba/MG;
- **Prioridade 2:** projetos de venda dos municípios que compõem a região imediata Ubá/MG;
- **Prioridade 3:** projetos de venda dos municípios que compõem a região intermediária Juiz de Fora/MG ;
- **Prioridade 4:** projetos de venda dos municípios que pertencem ao estado de Minas Gerais;
- **Prioridade 5:** projetos de venda dos municípios do Brasil.

***OBS: na seleção dos projetos de venda recebidos dos municípios que fazem parte da região imediata e/ou intermediária, as prioridades utilizadas serão as dispostas na Resolução CD/FNDE nº 6/2020, no artigo 35, § 4º.***

<https://www.fnde.gov.br/index.php/programas/pnae/pnae-area-gestores/ferramenta-apoio-agricultura>

# Equipe DIDAF/PNAE

**Divisão de Desenvolvimento da Agricultura Familiar  
Coordenação de Segurança Alimentar e Nutricional  
Coordenação Geral do Programa Nacional de Alimentação Escolar  
Diretoria de Ações Educacionais  
Fundo Nacional de Desenvolvimento da Educação  
DIDAF/COSAN/CGPAE/DIRAE/FNDE**

*Setor Bancário Sul, Quadra 2, Bloco F, 4º Andar  
Edifício FNDE – CEP: 70070-929*

**Email: [didaf@fnde.gov.br](mailto:didaf@fnde.gov.br)**

**[www.fnde.gov.br](http://www.fnde.gov.br)**